

INFORME DE MONITOREO DE MEDIOS*

Fecha: 31/03/2024

Semanan°14

Coordinación de Vigilancia Epidemiológica

*Vigilancia basada en eventos de interés epidemiológico mediante el monitoreo de medios abiertos de comunicación locales y nacionales.

Reporte de eventos:

Amenaza	Tema	Medio	Fecha	Resumen	Liga	Prioridad	Verificación
Calidad del aire	Incendio en predio baldío	El Sol de Cuernavaca	30 marzo 2024	Un fuerte incendio se registró la tarde de este sábado 30 de marzo en un predio vacío de la calle Zarco de la colonia Centro de Cuernavaca .	https://www.elsoldecuernavaca.com.mx/policiaca/se-incendia-predio-abandonado-en-el-centro-de-cuernavaca-11681249.html	Bajo	Ratificado
Biológico	Urgente atender problemas de obesidad en México	Diario de Morelos	31 marzo 2024	Por más de dos décadas, el CINYS, que forma parte del Instituto Nacional de Salud Pública (INSP), ha contribuido en la generación de conocimientos, a la descripción de la magnitud, distribución y tendencias de la mala nutrición en todas sus formas, así como la realización de estudios para observar los efectos de intervenciones diversas en la nutrición poblacional en México.	https://www.diariodemorelos.com/noticias/considera-n-urgente-atender-problema-de-obesidad-en-mexicanos	Bajo	Ratificado
Biológico	Afectaciones en cultivos	Diario de Morelos	31 marzo 2024	Ante la presencia de <i>Schistocerca gregaria</i> , conocida como langosta centroamericana, especie que afecta cultivos principalmente de maíz, la Secretaría de Desarrollo Agropecuario (Sedagro), en coordinación con el Comité de Sanidad Vegetal del estado de Morelos (Cesvmor), exhortan a productoras y productores a reportar de manera inmediata en caso de detectarla en parcelas, canales de riego o terrenos baldíos, al considerarse una plaga que provoca daños.	https://www.diariodemorelos.com/noticias/afecta-langosta-cultivo-de-ma-z	Bajo	Ratificado
Altas temperaturas	Prevención por golpes de calor	Diario de Morelos	31 marzo 2024	Ante ello, comentó que se debe evitar la exposición prolongada al sol, sobre todo entre las 11:00 y 16:00 horas; buscar lugares con sombra, lavarse las manos con agua y jabón, beber agua simple y potable; usar ropa ligera, holgada y de colores claros; utilizar sombrero, gorra, lentes oscuros y sombrilla, entre otros.	https://www.diariodemorelos.com/noticias/pide-ssm-cuidarse-ante-un-posible-golpe-de-calor	alto	En seguimiento



<http://ssm.gob.mx>



Servicios de Salud Morelos



@MorelosSalud

Callejón Borda N°3 Col. Centro C.P. 62000
Teléfono (777) 312 62 31 / 314 33 36 ext. 222

**Calle Gómez Azcárate No. 205, Col. Lomas de la Selva
C.P. 62270, Cuernavaca, Morelos. Tel.: 777 102 25 56**

INFORME DE RIESGOS METEOROLÓGICOS

Fecha: 31/03/2024

Semananº14

Coordinación de Vigilancia Epidemiológica

Fuente: Servicio Meteorológico Nacional de México, CONAGUA. <https://proteccioncivil.morelos.gob.mx/>

LLUVIAS PUNTUALES MUY FUERTES EN BAJA CALIFORNIA Y CAÍDA DE NIEVE O AGUANIEVE EN SUS ZONAS SERRANAS, LAS CUALES SE EXTENDERÁN A SIERRAS DE SONORA Y CHIHUAHUA, ADEMÁS DE RACHAS DE VIENTO DE 100 A 120 km/h EN CHIHUAHUA Y DURANGO

Para hoy, el desplazamiento del **frente frío No. 43** y de la **novena tormenta invernal** en interacción con la **corriente en chorro polar**, generarán ambiente frío a muy frío durante la mañana y noche sobre el noroeste del país, con lluvias puntuales muy fuertes en Baja California; puntuales fuertes en Sonora y Chihuahua; y chubascos en Baja California Sur. A su vez, persistirán condiciones para la **caída de nieve o aguanieve en zonas serranas de Baja California, Sonora y Chihuahua**. Asimismo, se pronostican vientos con rachas de 100 a 120 km/h y tolvaneas en Chihuahua y Durango; rachas de 70 a 90 km/h con tolvaneas en Baja California, Sonora, Coahuila y Zacatecas, y oleaje de 2 a 3 metros de altura en la costa occidental de la Península de Baja California. Una **línea seca** sobre Coahuila, en combinación con un **canal de baja presión** en el interior del país y con la **corriente en chorro subtropical**, producirán fuertes rachas de viento en el noreste mexicano, la Mesa Central y el occidente del territorio, incluido el Valle de México, mientras que en Nuevo León se producirán tolvaneas debido al viento que soplará de componente sur, así como en Tamaulipas y costas de Veracruz (surada), con rachas de 60 a 80 km/h. Por su parte, el ingreso de aire húmedo proveniente del Océano Pacífico y del Mar Caribe, originarán lluvias aisladas en zonas de Sinaloa, Oaxaca, Chiapas y Quintana Roo. Por último, una **circulación anticiclónica en niveles medios de la atmósfera** mantendrá baja probabilidad de lluvia y ambiente caluroso a muy caluroso en la mayor parte de México, con temperaturas máximas superiores a 40 °C en zonas de Nayarit, Tamaulipas, Veracruz, Jalisco, Colima, Michoacán, Guerrero, Morelos (sur), Oaxaca (costa), Chiapas, Tabasco y Campeche.

Los vientos fuertes podrían derribar árboles y anuncios publicitarios.

Vientos con rachas de 40 a 60 km/h y posibles tolvaneas:

Puebla, Estado de México y Ciudad de México.

Temperaturas Máximas de 40-45 °C:

Michoacán, Morelos (sur), Tamaulipas, Veracruz

Pronóstico en región Mesa Central:

Cielo parcialmente nublado y sin lluvia en la región. Ambiente fresco por la mañana y frío con posibles nieblas en zonas serranas. **Ambiente caluroso por la tarde, siendo muy caluroso en el sur de Morelos.** Viento de dirección variable de 10 a 25 km/h con rachas de 40 a 60 km/h y posibles tolvaneas.



Recomendaciones de Protección Civil

TEMPERATURAS ALTAS:

- Extremar precaución ante temperaturas altas, dar especial atención a **personas enfermas y de la tercera edad, niños e indigentes**.
- Mantenerse fresco e hidratado, tomar **abundantes líquidos**.
- No exponerse por **tiempos prolongados a los rayos solares** para evitar insolación y golpes de calor.
- Utilizar **ropa y calzado ligero para esta temporada**, de preferencia en colores claros, para evitar que aumente la temperatura corporal e incluso se presente un "golpe de calor".
- Mantener informada a la población.**

Nivel de riesgo alto

Existe riesgo meteorológico para la población en general, en especial población de alta vulnerabilidad.



<http://ssm.gob.mx>



Servicios de Salud Morelos



@MorelosSalud

Callejón Borda N°3 Col. Centro C.P. 62000
Teléfono (777) 312 62 31 / 314 33 36 ext. 222

**Calle Gómez Azcárate No. 205, Col. Lomas de la Selva
C.P. 62270, Cuernavaca, Morelos. Tel.: 777 102 25 56**

INFORME DE MONITOREO VOLCÁNICO Y SISMOLÓGICO


Fecha: 31/03/2024

Semana N°14

Coordinación de Vigilancia Epidemiológica

Fuente: Servicio Sismológico Nacional, UNAM. / Centro nacional de Prevención de Desastres (CENAPRED)-SEGOB, SENEAM-SCT y NOAA.

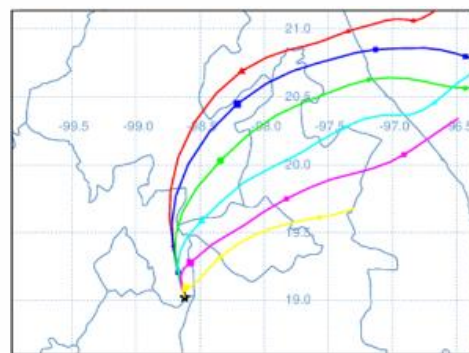
En las últimas 24 horas, mediante los sistemas de **monitoreo del volcán Popocatepetl**, se detectaron **38 exhalaciones**, acompañadas de vapor de agua, gases volcánicos y ligeras cantidades de ceniza. Adicionalmente se identificaron **1146 minutos (19.1 h) de tremor** de alta frecuencia y de baja a muy baja amplitud. Durante la mañana y **al momento de este reporte se observa una emisión continua de vapor de agua y gases volcánicos, con dispersión hacia el este-noreste (ENE).**

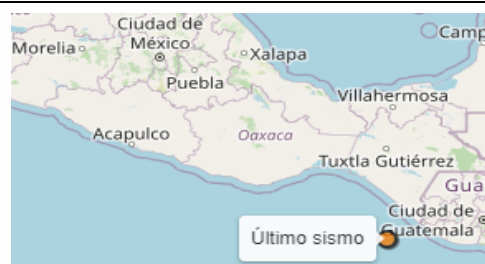
NIVEL DE ALERTA		AMARILLO-FASE 2	RECOMENDACIONES PARA LA FASE AMARILLO FASE 2
	<p>El volcán presenta incremento en su actividad, con explosiones esporádicas:</p> <ul style="list-style-type: none"> Pluma continúa de vapor de agua y gas. Caída de ceniza leves a moderadas en poblaciones cercanas. Lanzamiento de fragmentos incandescentes y posibilidad de flujos piroclásticos de corto alcance asociado a las explosiones. Crecimiento y destrucción de domos de lava. Flujos de lodo o escombros de corto alcance. 		<ol style="list-style-type: none"> Continuar con el radio de seguridad de 12 km, por lo que la permanencia en esa área no está permitida. Controlar el tránsito entre Santiago Xalitlintla y San Pedro Nexapa, vía Paso de Cortés. A las autoridades de Protección Civil, mantener sus procedimientos preventivos, de acuerdo con sus planes operativos. A la población se le recomienda eleva la atención a los avisos de las autoridades de su localidad y se exhorta a no acercarse al volcán, y mucho menos al cráter. Mantenerse fuera de cañadas ante posibles flujos de lodo, principalmente en temporada de lluvias.

PRONOSTICO DE CAIDA DE CENIZA

En caso de una exhalación de ceniza volcánica, el pronóstico de trayectoria hacia el norte, cambiando al noreste y este-noreste (simulando exhalación cada hora en las próximas 6 horas), a su paso por la zona sureste, este y noreste del Estado de México; zona sureste y este del estado de Hidalgo; zona centro-norte del estado de Veracruz; zona noreste, norte, noroeste, centro-norte y oeste del estado de Puebla y zona oeste, suroeste, noroeste y centro-norte del estado de Tlaxcala, para las **primeras 12 horas de pronóstico** (de las 10:00 a las 22:00 hora local). Posteriormente, para las **últimas 12 horas de pronóstico** (de las 22:00 a las 10:00 hora local del día siguiente), las trayectorias continuarán sobre la zona centro-norte y centro del estado de Veracruz; zona oeste, noreste y este-noreste del estado de Puebla; zona norte, noreste, suroeste y centro del estado de Tlaxcala y sobre el Golfo de México Dichas trayectorias pronostican la dirección principal de emisiones de la pluma de gas, vapor de agua y/o cenizas volcánicas, procedentes del Volcán Popocatepetl.

SIN PRONOSTICO DE CAIDA DE CENIZA PARA EL ESTADO



SISMOS	<p>Se registró sismo de magnitud de 4.1 grados Richter, a las 08:22:21 hrs con localización del epicentro a 123 km al suroeste de CD Hidalgo, Chiapas.</p> <p>NO PERCIBIDO EN EL ESTADO DE MORELOS.</p>	
	REPORTE DE DAÑOS A LA POBLACION	
	PROTECCIÓN CIVIL	Sin reporte de daños a la población ni a la infraestructura en salud.



<http://ssm.gob.mx>



Servicios de Salud Morelos



@MorelosSalud

Callejón Borda N°3 Col. Centro C.P. 62000
Teléfono (777) 312 62 31 / 314 33 36 ext. 222

**Calle Gómez Azcárate No. 205, Col. Lomas de la Selva
C.P. 62270, Cuernavaca, Morelos. Tel.: 777 102 25 56**

INFORME DE MONITOREO DE TEMPERATURAS Y CALIDAD DEL AIRE

Fecha: 31/03/2024

Semana N°14

Coordinación de Vigilancia Epidemiológica

Fuente: Comisión Estatal de Agua (CEAGUA)

**PRONOSTICO DE TEMPERATURAS POR
MUNICIPIO**

Municipio	Min.	Max.	Municipio	Min.	Max.
Amacuzac	16°	40°	Tepalcingo	17°	38°
Cuautla	18°	36°	Ayala	16°	38°
Jiutepec	17°	36°	Huitzilac	07°	26°
Temixco	18°	36°	Tepoztlán	17°	36°
Tlaltizapan	17°	36°	Zacualpan	15°	34°
Axochiapan	18°	39°	Tlaquitenango	19°	42°
Cuernavaca	16°	36°	Puente de Ixtla	18°	41°
Jojutla	20°	41°			

**TEMPERATURAS MÁXIMAS Y MÍNIMAS,
ULTIMAS 24 HRS**

Mínimas	Máximas
Huitzilac 07° 26°	Tlaquitenango 19° 42°
Tetela del Volcán 12° 25°	Jojutla 20° 41°
Totolapan 12° 27°	Axochiapan 18° 39°
Ocuituco 12° 27°	Zacatepec 17° 37°

CALIDAD DEL AIRE

ÍNDICE AIRE Y SALUD

NIVEL DE RIESGO ASOCIADO

RECOMENDACIONES

**GRUPOS
SENSIBLES**

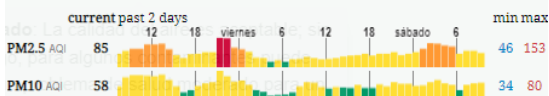
**PARA TODA
LA
POBLACIÓN**

Estación de Monitoreo Cuernavaca Centro, Morelos

85

Moderado

Updated on Saturday 17:00
temperature: 27°C



Moderado

Las personas sensibles pueden experimentar síntomas respiratorios (asmáticos), posible agravamiento de enfermedad pulmonar y cardiaca en personas con enfermedad cardiopulmonar y adultos mayores.

Considera reducir las actividades físicas vigorosas al aire libre.

Disfruta las actividades al aire libre.



<http://ssm.gob.mx>



Servicios de Salud Morelos



@MorelosSalud

Callejón Borda N°3 Col. Centro C.P. 62000
Teléfono (777) 312 62 31 / 314 33 36 ext. 222

**Calle Gómez Azcárate No. 205, Col. Lomas de la Selva
C.P. 62270, Cuernavaca, Morelos. Tel.: 777 102 25 56**

INFORME DE MONITOREO EPIDEMIOLÓGICO

Fecha: 31/03/2024

Semanan°14

Coordinación de Vigilancia Epidemiológica

Fuente: Jurisdicciones Sanitarias del estado de Morelos.

JURISDICCION SANITARIA I:

- AL MOMENTO DE ESTE REPORTE LA UIES ESTATAL NO HA RECIBIDO INFORME DE EVENTOS EXTRAORDINARIOS DE NOTIFICACION INMEDIATA POR PARTE DE LA JURISDICCION SANITARIA.
- AL MOMENTO DE ESTE REPORTE NO SE HAN IDENTIFICADO CASOS DE TEMPERATURAS NATURALES EXTREMAS NOTIFICADAS POR LAS UNIDADES MEDICAS NI JURISDICCIONES SANITARIAS.

JURISDICCION SANITARIA II:

- AL MOMENTO DE ESTE REPORTE LA UIES ESTATAL NO HA RECIBIDO INFORME DE EVENTOS EXTRAORDINARIOS DE NOTIFICACION INMEDIATA POR PARTE DE LA JURISDICCION SANITARIA.
- AL MOMENTO DE ESTE REPORTE NO SE HAN IDENTIFICADO CASOS DE TEMPERATURAS NATURALES EXTREMAS NOTIFICADAS POR LAS UNIDADES MEDICAS NI JURISDICCIONES SANITARIAS.

JURISDICCION SANITARIA III:

- AL MOMENTO DE ESTE REPORTE LA UIES ESTATAL NO HA RECIBIDO INFORME DE EVENTOS EXTRAORDINARIOS DE NOTIFICACION INMEDIATA POR PARTE DE LA JURISDICCION SANITARIA.
- AL MOMENTO DE ESTE REPORTE NO SE HAN IDENTIFICADO CASOS DE TEMPERATURAS NATURALES EXTREMAS NOTIFICADAS POR LAS UNIDADES MEDICAS NI JURISDICCIONES SANITARIAS.



<http://ssm.gob.mx>



Servicios de Salud Morelos



@MorelosSalud

Callejón Borda N°3 Col. Centro C.P. 62000
Teléfono (777) 312 62 31 / 314 33 36 ext. 222

**Calle Gómez Azcárate No. 205, Col. Lomas de la Selva
C.P. 62270, Cuernavaca, Morelos. Tel.: 777 102 25 56**